

**АДМИНИСТРАЦИЯ ПИЖАНСКОГО МУНИЦИПАЛЬНОГО ОКРУГА
КИРОВСКОЙ ОБЛАСТИ**

ПОСТАНОВЛЕНИЕ

25.11.2025

№ 443

пгт Пижанка

О внесении изменений в постановление от 09.07.2025 № 245 «Об утверждении результатов определения размеров долей в праве общей долевой собственности на земельные участки из земель сельскохозяйственного назначения, выраженных в гектарах или балло-гектарах, в виде простой правильной дроби» (с изменениями от 04.09.2025 № 333)

В соответствии с Федеральным законом от 06.10.2003 № 131-ФЗ «Об общих принципах организации местного самоуправления в Российской Федерации», на основании Устава муниципального образования Пижанский муниципальный округ Кировской области администрация Пижанского муниципального округа ПОСТАНОВЛЯЕТ:

Внести в постановление администрации Пижанского муниципального округа от 09.07.2025 №245 «Об утверждении результатов определения размеров долей в праве общей долевой собственности на земельные участки из земель сельскохозяйственного назначения, выраженных в гектарах или балло-гектарах, в виде простой правильной дроби» (с изменениями от 04.09.2025 № 333) следующие изменения:

1. Абзац 8 Пункта 1 Постановления администрации Пижанского муниципального округа Кировской области от 09.07.2025 № 245 «Об утверждении результатов определения размеров долей в праве общей долевой собственности на земельные участки из земель сельскохозяйственного назначения, выраженных в гектарах или балло-гектарах, в виде простой правильной дроби» (с изменениями от 04.09.2025 № 333) изложить в новой редакции:

«земельный участок кадастровый номер 43:26:0000000:45, площадь 8703737 кв.м., местоположение: Кировская область, р-н Пижанский, вид разрешенного использования: для сельскохозяйственного производства».

2. Приложение № 1 к постановлению администрации Пижанского муниципального округа Кировской области от 09.07.2025 № 245 (с изменениями от 04.09.2025 № 333) изложить в новой редакции.

3. Настоящее постановление подлежит опубликованию в информационном бюллетене органа местного самоуправления Пижанского муниципального округа Кировской области, на официальном сайте муниципального образования Пижанский муниципальный округ Кировской области.

4. Контроль за выполнением постановления возложить на заведующую отделом по управлению муниципальным имуществом и земельными ресурсами администрации Пижанского муниципального округа Л.С. Урасову.

5. Настоящее постановление вступает в силу с момента его официального опубликования.

Глава Пижанского
муниципального округа

А.Н. Васенин

ПОДГОТОВЛЕНО

Главный специалист отдела по управлению
муниципальным имуществом и
земельными ресурсами
администрации Пижанского
муниципального округа

Л.В. Береснева

СОГЛАСОВАНО

Первый заместитель главы
администрации муниципального округа,
заведующая Пижанским
территориальным отделом
администрации Пижанского
муниципального округа

Т.В. Наймушина

Заведующая отделом по управлению
муниципальным имуществом и
земельными ресурсами
администрации Пижанского
муниципального округа

Л.С. Урасова

Заместитель заведующей отделом
юридической и кадровой работы
администрации Пижанского
муниципального округа

С.Б. Христолюбов

Правовая антикоррупционная экспертиза проведена











Разослать: дело, отдел по управлению муниципальным имуществом и
земельными ресурсами администрации Пижанского муниципального округа,
Управление Росреестра по Кировской области.

Приложение 1
к постановлению администрации
Пижанского муниципального
округа Кировской области
от 09.07.2025 № 245
(с изменениями от 04.09.2025
№ 333)

№ п/п	Кадастровый номер (единого землепользования) /правообладатель	дата внесения записи в реестр	номер записи реестра	размер земельной доли в га	размер земельной доли в виде простой правильной дроби
1	[REDACTED]	21.02.2022	43:26:000000:83-43/052/2022-15	2194,9296	2195/2251
2	[REDACTED]	05.10.2009	43-01/26-1/2000-57	7,2	7/2251
3	[REDACTED]	05.10.2009	43-01/26-01/2001-69	14,4	14/2251
4	[REDACTED]	08.08.2007	43-01/14-414/2004-91	10,4	10/5692
5	[REDACTED]	25.04.2022	43:26:000000:76-43/052/2022-13	18,5773	19/1252





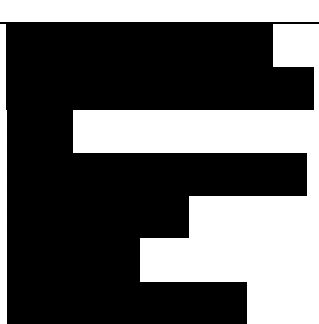
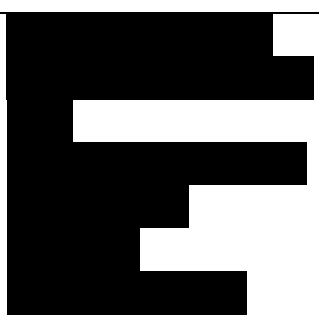

6		02.02.2022	43:26:000000:76-43/052/2022-10	1028,0349	1028/1252
7		20.01.2021	43:26:000000:76-43/052/2021-3	11,1	11/1252
8		29.06.2017	43:26:000000:76-43/010/2017-1	5,55	6/1252
9		16.03.2015	43-43/010-43/010/130/2015-724/1	11,1	11/1252
10		22.08.2013	43-43-10/230/2013-672	5,55	6/1252
11		13.05.2013	43-43-10/230/2013-357	11,1	11/1252
12		13.05.2013	43-43-10/230/2013-356	11,1	11/1252
13		25.10.2010	43-43-10/369/2010-626	44,4	44/1252
14		03.10.2007	43-26-1/1999-73	11,1	11/1252
15		03.10.2007	43-01/14-4/2002-427	5,5	6/1252

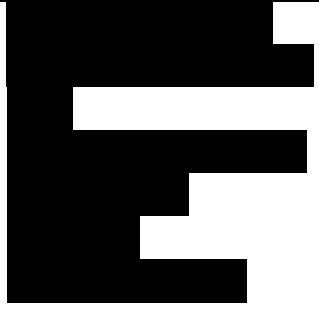






16		27.04.2022	43:26:000000:74-43/052/2022-28	79,47	79/84
17		04.05.2009	43-01/14-251/2003-395	7,8	8/1818
18		04.05.2009	43-01/14-114/2004-206	7,8	8/1818
19		05.05.2022	43:26:000000:67-43/052/2022-21	14,8	15/51
20		06.05.2022	43:26:000000:42-43/052/2022-13	11,1	11/1937
21		04.05.2022	43:26:000000:42-43/052/2022-11	1825,0115	1785/1937
22		07.12.2015	43-43/010-43/010/082/2015-750/1	144,3	141/1937






23		28.04.2025	43:26:000000:10-43/052/2025-109	11,1	11/3665
24		05.05.2022	43:26:000000:10-43/052/2022-105	188,7	189/3665
25		27.06.2003	43-01/14-92/2003-396	3,7	4/3665
26		27.06.2003	43-01/14-92/2003-396	3,7	4/3665
27		27.06.2003	43-01/14-92/2003-396	3,7	4/3665
28		06.09.2002	43-01/14-4/2002-340	5,55	6/3665
29		06.09.2002	43-01/14-4/2002-340	5,55	6/3665
30		12.01.2001	43-01/26-1/2000-612	11,1	11/3665
31		03.01.2001	43-01/26-1/2000-538	11,1	11/3665
32		03.01.2001	43-01/26-1/2000-536	3,7	4/3665

33		03.01.2001	43-01/26-1/2000-535	3,7	4/3665
34		03.01.2001	43-01/26-1/2000-534	3,7	4/3665
35		31.10.2000	43-01/26-1/2000-423	11,1	11/3665
36		29.10.1999	43:26:1/1999-62	3,7	4/3665
37		02.05.2023	43:26:000000:60-43/052/2023-43	1641,8587	1642/2186
38		22.01.2019	43:26:000000:60-43/010/2019-9	44,4	44/2186
39		11.01.2019	43:26:000000:60-43/010/2019-4	11,1	11/2186
40		28.12.2018	43:26:000000:60-43/010/2018-3	11,1	11/2186
41		27.11.2018	43:26:000000:60-43/010/2018-2	11,1	11/2186
42		27.08.2018	43:26:000000:60-43/010/2018-1	11,1	11/2186

43		14.11.2011	43-43-10/167/2011-644	321,9	322/2186
44		24.03.2006	43:26:1/1999-99	11,1	11/2186
45		24.03.2006	43:26:1/1999-89	11,1	11/2186
46		24.03.2006	43-01/26-2/2001-112	11,1	11/2186
47		24.03.2006	43-01/14-92/2003-393	11,1	11/2186
48		24.03.2006	43-01/14-4/2002-330	11,1	11/2186
49		24.03.2006	43-01/14-4/2002-26	11,1	11/2186
50		24.03.2006	43-01/14-251/2003-180	11,1	11/2186
51		24.03.2006	43-01/14-2/2002-61	11,1	11/2186
52		24.03.2006	43-01/14-2/2002-247	11,1	11/2186
53		24.03.2006	43-01/14-114/2004-209	11,1	11/2186

54		10.10.2024	43:26:000000:45-43/052/2024-45	444,1784	444/870
55		20.07.2023	43:26:000000:45-43/055/2023-41	0,92	1/870
56		20.07.2023	43:26:000000:45-43/055/2023-40	1,85	2/870
57		06.07.2023	43:26:000000:45-43/052/2023-39	5,55	6/870
58		30.07.2021	43:26:000000:45-43/052/2021-14	11,1	11/870
59		30.07.2021	43:26:000000:45-43/052/2021-12	11,1	11/870
60		29.06.2021	43:26:000000:45-43/052/2021-10	11,1	11/870

61		25.06.2021	43:26:000000:45-43/052/2021-9	11,1	11/870
62		25.06.2021	43:26:000000:45-43/052/2021-7	11,1	11/870
63		24.06.2021	43:26:000000:45-43/052/2021-5	11,1	11/870
64		12.05.2021	43:26:000000:45-43/052/2021-3	11,1	11/870
65		08.09.2005	43-43-10/268/2005-168	11,1	11/870
66		30.08.2002	43-01/14-4/2002-310	22,2	22/870
67		02.08.2002	43-01/14-4/2002-242	11,1	11/870

68		14.01.2002	43-01/26-2/2001-389	3,7	4/870
69		14.01.2002	43-01/26-2/2001-388	7,4	7/870
70		29.10.2001	43-01/26-2/2001-264	2,77	3/870
71		29.10.2001	43-01/26-2/2001-263	2,77	3/870
72		26.03.2001	43-01/26-1/2001-72	11,1	11/870