

ИНФОРМАЦИОННЫЙ БЮЛЛЕТЕНЬ
органов местного самоуправления
Пижанского муниципального
округа Кировской области

(учрежден решением Думы Пижанского муниципального округа от 29.12.2021 № 6/71)

№ 54(119)

от 05.09.2025 года

Учредитель: Дума Пижанского муниципального округа Кировской области

Тираж: 1 экземпляр

Ответственный за выпуск: Дума Пижанского муниципального округа Кировской области, администрация Пижанского муниципального округа Кировской области

СОДЕРЖАНИЕ

1.	Постановление Администрации Пижанского муниципального округа Кировской области от 04.09.2025 № 333 О внесении изменений в постановление от 09.07.2025 № 245 «Об утверждении результатов определения размеров долей в праве общей долевой собственности на земельные участки из земель сельскохозяйственного назначения, выраженных в гектарах или балло-гектарах, в виде простой правильной дроби»
----	--

**АДМИНИСТРАЦИЯ ПИЖАНСКОГО МУНИЦИПАЛЬНОГО ОКРУГА
КИРОВСКОЙ ОБЛАСТИ**

ПОСТАНОВЛЕНИЕ

04.09.2025

№ 333

пгт Пижанка

О внесении изменений в постановление от 09.07.2025 № 245 «Об утверждении результатов определения размеров долей в праве общей долевой собственности на земельные участки из земель сельскохозяйственного назначения, выраженных в гектарах или балло-гектарах, в виде простой правильной дроби»

В соответствии с Федеральным законом от 06.10.2003 № 131-ФЗ «Об общих принципах организации местного самоуправления в Российской Федерации», на основании Устава муниципального образования Пижанский муниципальный округ Кировской области администрация Пижанского муниципального округа ПОСТАНОВЛЯЕТ:

Внести в постановление администрации Пижанского муниципального округа от 09.07.2025 №245 «Об утверждении результатов определения размеров долей в праве общей долевой собственности на земельные участки из земель сельскохозяйственного назначения, выраженных в гектарах или балло-гектарах, в виде простой правильной дроби» следующие изменения:

1. Абзац 1 Пункта 1 Постановления администрации Пижанского муниципального округа Кировской области от 09.07.2025 № 245 «Об утверждении результатов определения размеров долей в праве общей долевой собственности на земельные участки из земель сельскохозяйственного назначения, выраженных в гектарах или балло-гектарах, в виде простой правильной дроби» читать в новой редакции:

«земельный участок кадастровый номер 43:26:0000000:83, площадь 22509270 кв.м., местоположение: Кировская область, р-н Пижанский, МО (не определено), вид разрешенного использования: для сельскохозяйственного

производства».

2. Приложение № 1 к постановлению администрации Пижанского муниципального округа Кировской области от 09.07.2025 № 245 читать в новой редакции.

Глава Пижанского
муниципального округа

А.Н. Васенин

Приложение 1
к постановлению администрации
Пижанского муниципального
округа Кировской области
от 09.07.2025 № 245












№ п/п	Кадастровый номер (единого землепользования) /правообладатель	дата внесения записи в реестр	номер записи реестра	размер земельной доли в га	размер земельной доли в виде простой правильной дроби
1	[REDACTED]	21.02.2022	43:26:000000:83-43/052/2022-15	2194,9296	2195/2251
2	[REDACTED]	05.10.2009	43-01/26-1/2000-57	7,2	7/2251
3	[REDACTED]	05.10.2009	43-01/26-01/2001-69	14,4	14/2251
4	[REDACTED]	08.08.2007	43-01/14-414/2004-91	10,4	10/5692
5	[REDACTED]	25.04.2022	43:26:000000:76-43/052/2022-13	18,5773	19/1252

6		02.02.2022	43:26:000000:76-43/052/2022-10	1028,0349	1028/1252
7		20.01.2021	43:26:000000:76-43/052/2021-3	11,1	11/1252
8		29.06.2017	43:26:000000:76-43/010/2017-1	5,55	6/1252
9		16.03.2015	43-43/010-43/010/130/2015-724/1	11,1	11/1252
10		22.08.2013	43-43-10/230/2013-672	5,55	6/1252
11		13.05.2013	43-43-10/230/2013-357	11,1	11/1252
12		13.05.2013	43-43-10/230/2013-356	11,1	11/1252
13		25.10.2010	43-43-10/369/2010-626	44,4	44/1252
14		03.10.2007	43-26-1/1999-73	11,1	11/1252
15		03.10.2007	43-01/14-4/2002-427	5,5	6/1252

16		27.04.2022	43:26:000000:74-43/052/2022-28	79,47	79/84
17		04.05.2009	43-01/14-251/2003-395	7,8	8/1818
18		04.05.2009	43-01/14-114/2004-206	7,8	8/1818
19		05.05.2022	43:26:000000:67-43/052/2022-21	14,8	15/51
20		06.05.2022	43:26:000000:42-43/052/2022-13	11,1	11/1937
21		04.05.2022	43:26:000000:42-43/052/2022-11	1825,0115	1785/1937
22		07.12.2015	43-43/010-43/010/082/2015-750/1	144,3	141/1937

23		28.04.2025	43:26:000000:10-43/052/2025-109	11,1	11/3665
24		05.05.2022	43:26:000000:10-43/052/2022-105	188,7	189/3665
25		27.06.2003	43-01/14-92/2003-396	3,7	4/3665
26		27.06.2003	43-01/14-92/2003-396	3,7	4/3665
27		27.06.2003	43-01/14-92/2003-396	3,7	4/3665
28		06.09.2002	43-01/14-4/2002-340	5,55	6/3665
29		06.09.2002	43-01/14-4/2002-340	5,55	6/3665
30		12.01.2001	43-01/26-1/2000-612	11,1	11/3665
31		03.01.2001	43-01/26-1/2000-538	11,1	11/3665
32		03.01.2001	43-01/26-1/2000-	3,7	4/3665

			536		
33		03.01.2001	43-01/26-1/2000-535	3,7	4/3665
34		03.01.2001	43-01/26-1/2000-534	3,7	4/3665
35		31.10.2000	43-01/26-1/2000-423	11,1	11/3665
36		29.10.1999	43:26:1/1999-62	3,7	4/3665
37		02.05.2023	43:26:000000:60-43/052/2023-43	1641,8587	1642/2186
38		22.01.2019	43:26:000000:60-43/010/2019-9	44,4	44/2186
39		11.01.2019	43:26:000000:60-43/010/2019-4	11,1	11/2186
40		28.12.2018	43:26:000000:60-43/010/2018-3	11,1	11/2186
41		27.11.2018	43:26:000000:60-43/010/2018-2	11,1	11/2186
42		27.08.2018	43:26:000000:60-43/010/2018-1	11,1	11/2186

43		14.11.2011	43-43-10/167/2011-644	321,9	322/2186
44		24.03.2006	43:26:1/1999-99	11,1	11/2186
45		24.03.2006	43:26:1/1999-89	11,1	11/2186
46		24.03.2006	43-01/26-2/2001-112	11,1	11/2186
47		24.03.2006	43-01/14-92/2003-393	11,1	11/2186
48		24.03.2006	43-01/14-4/2002-330	11,1	11/2186
49		24.03.2006	43-01/14-4/2002-26	11,1	11/2186
50		24.03.2006	43-01/14-251/2003-180	11,1	11/2186
51		24.03.2006	43-01/14-2/2002-61	11,1	11/2186
52		24.03.2006	43-01/14-2/2002-247	11,1	11/2186
53		24.03.2006	43-01/14-114/2004-209	11,1	11/2186

54		10.10.2024	43:26:000000:45-43/052/2024-45	948,3848	948/1375
55		20.07.2023	43:26:000000:45-43/055/2023-41	0,92	1/1375
56		20.07.2023	43:26:000000:45-43/055/2023-40	1,85	2/1375
57		06.07.2023	43:26:000000:45-43/052/2023-39	5,55	6/1375
58		30.07.2021	43:26:000000:45-43/052/2021-14	11,1	11/1375
59		30.07.2021	43:26:000000:45-43/052/2021-12	11,1	11/1375
60		29.06.2021	43:26:000000:45-43/052/2021-10	11,1	11/1375

61		25.06.2021	43:26:000000:45-43/052/2021-9	11,1	11/1375
62		25.06.2021	43:26:000000:45-43/052/2021-7	11,1	11/1375
63		24.06.2021	43:26:000000:45-43/052/2021-5	11,1	11/1375
64		12.05.2021	43:26:000000:45-43/052/2021-3	11,1	11/1375
65		08.09.2005	43-43-10/268/2005-168	11,1	11/1375
66		30.08.2002	43-01/14-4/2002-310	22,2	22/1375

67		02.08.2002	43-01/14-4/2002-242	11,1	11/1375
68		14.01.2002	43-01/26-2/2001-389	3,7	4/1375
69		14.01.2002	43-01/26-2/2001-388	7,4	7/1375
70		29.10.2001	43-01/26-2/2001-264	2,77	3/1375
71		29.10.2001	43-01/26-2/2001-263	2,77	3/1375
72		26.03.2001	43-01/26-1/2001-72	11,1	11/1375