

ИНФОРМАЦИОННЫЙ БЮЛЛЕТЕНЬ
органов местного самоуправления
Пижанского муниципального
округа Кировской области

(учрежден решением Думы Пижанского муниципального округа от 29.12.2021 № 6/71)

№ 58(123)

от 16.09.2025 года

Учредитель: Дума Пижанского муниципального округа Кировской области

Тираж: 1 экземпляр

Ответственный за выпуск: Дума Пижанского муниципального округа Кировской области, администрация Пижанского муниципального округа Кировской области

СОДЕРЖАНИЕ

1.	СООБЩЕНИЕ о возможном установлении публичного сервитута Наименование уполномоченного органа, которым рассматривается ходатайство об установлении публичного сервитута: Министерство имущественных отношений Кировской области
----	--

СООБЩЕНИЕ

о возможном установлении публичного сервитута

Министерство имущественных отношений Кировской области сообщает, что ПАО «Россети Центр и Приволжье» подано ходатайство об установлении публичного сервитута в отношении земельных участков с кадастровыми номерами: 43:26:310101:46, 43:26:310101:91, 43:26:310101:92, 43:26:310101:93, 43:26:310601:238, а также в отношении территории кадастровых кварталов: 43:26:310101, 43:26:310601.

Цели установления публичного сервитута:

Для эксплуатации объекта электросетевого хозяйства – ПС Пижанка 110/35/10 кВ, кадастровый номер ОКС 43:26:310101:348.

Адрес или иное описание местоположения земельного участка (участков), в отношении которого испрашивается публичный сервитут

Кировская область, Пижанский район, пос. Пижанка, ул. Советская согласно прилагаемой схеме.

Адрес, по которому заинтересованные лица могут ознакомиться с поступившим ходатайством об установлении публичного сервитута и прилагаемым к нему описанием местоположения границ публичного сервитута, подать заявления об учете прав на земельные участки, а также срок подачи указанных заявлений, время приема заинтересованных лиц для ознакомления с поступившим ходатайством об установлении публичного сервитута:

Министерство имущественных отношений Кировской области.

Кировская область г. Киров обл., ул. Защитников Отечества, 69, каб. 445 с 9:00 до 18:00, перерыв с 12:30 до 13:15.

Контактный телефон: 8(332) 27-27-33, (доб. 3350, 3355).

Правообладатели земельных участков, в отношении которых испрашивается публичный сервитут, если их права не зарегистрированы в Едином государственном реестре недвижимости, в течение 15 дней со дня опубликования данного сообщения подают заявления об учете их прав (обременений прав) на земельные участки с приложением копий документов, подтверждающих эти права (обременения прав) с указанием способа связи с заявителем (адрес, телефон, адрес электронной почты и т.д.)

Официальные сайты в информационно-телекоммуникационной сети «Интернет», на которых размещается сообщение о поступившем ходатайстве об установлении публичного сервитута:

<https://pizhanka-r43.gosuslugi.ru/dlya-zhiteley/novosti-i-reportazhi/>; <https://dgs.kirovreg.ru/>

ГРАФИЧЕСКОЕ ОПИСАНИЕ
местоположения границ населенных пунктов, территориальных
зон, особо охраняемых природных территорий, зон с особыми
условиями использования территории

*Публичный сервитут существующего объекта электросетевого хозяйства - ПС Пижанка 110/35/10 кВ,
местоположение: Кировская область, Пижанский р-н, пгт. Пижанка*

(наименование объекта, местоположение границ которого описано (далее - объект))

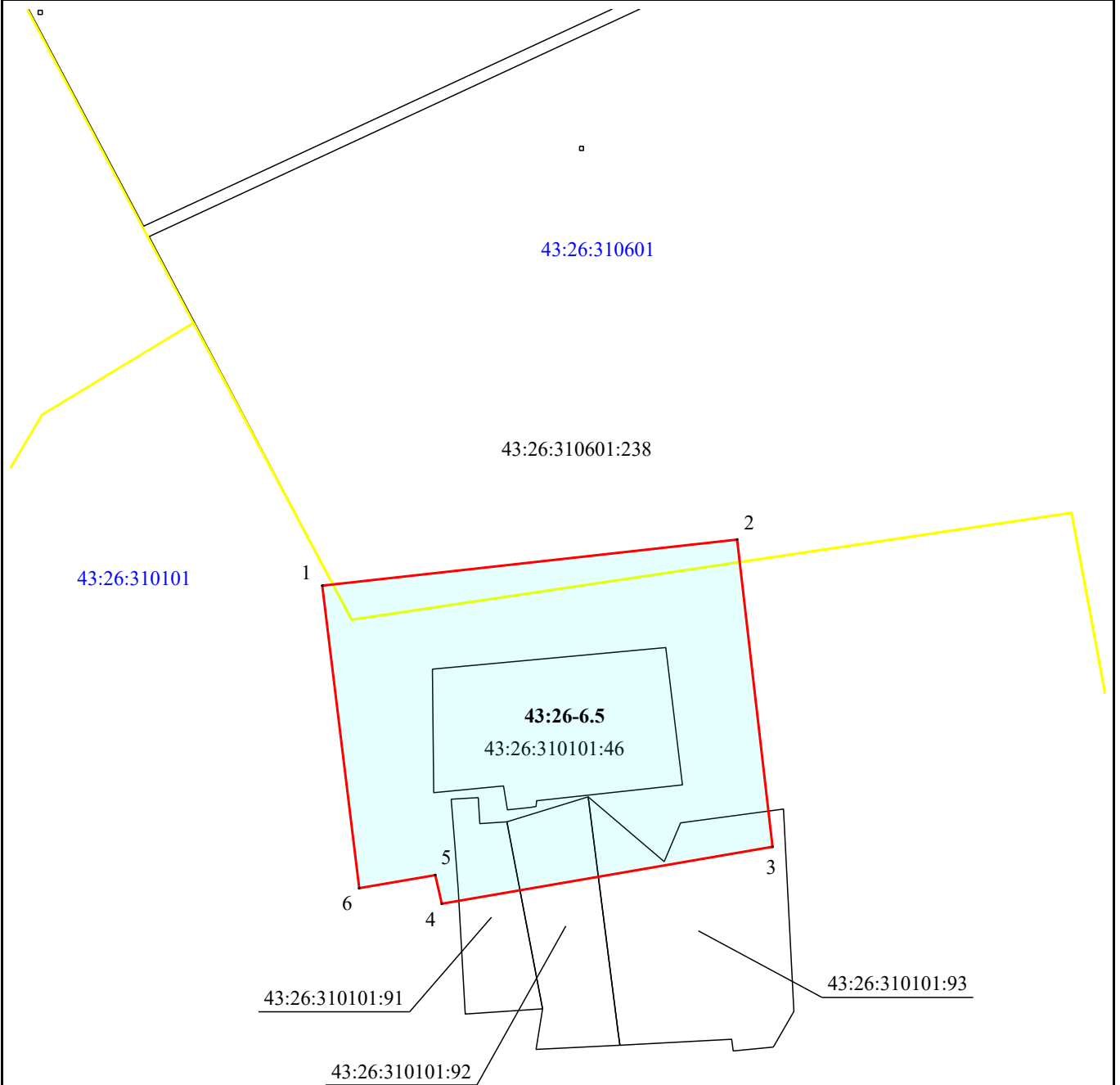
Раздел 1

Сведения об объекте		
№ п/п	Характеристики объекта	Описание характеристик
1	2	3
1	Местоположение объекта	Кировская область, Пижанский район, Пижанка посёлок городского типа.
2	Площадь объекта ± величина погрешности определения площади (Р ± ΔР)	7 836 ± 31 м ²
3	Иные характеристики объекта	<p>Вид объекта реестра границ: Граница публичного сервитута Кадастровый номер квартала: 43:26:000000 Вид или наименование публичного сервитута по документу: Публичный сервитут устанавливается в целях эксплуатации существующего объекта электросетевого хозяйства - ПС Пижанка 110/35/10 кВ с кадастровым номером 43:26:310101:348, срок действия публичного сервитута составляет 49 лет. Владелец публичного сервитута - ПАО «Россети Центр и Приволжье» (Кировская область, г. Киров, ул. Спасская, д. 51, secr@kr.mrsk-cp.ru) Орган, принявший решение об установлении публичного сервитута: Министерство имущественных отношений Кировской области Источники официального опубликования: - Цель установления публичного сервитута: Размещение объектов электросетевого хозяйства, тепловых сетей, водопроводных сетей, сетей водоотведения, линий и сооружений связи, линейных объектов системы газоснабжения, нефтепроводов и нефтепродуктопроводов, их неотъемлемых технологических частей, если указанные объекты являются объектами федерального, регионального или местного значения, либо необходимы для организации электро-, газо-, тепло-, водоснабжения населения и водоотведения, подключения (технологического присоединения) к сетям инженерно-технического обеспечения, либо переносятся в связи с изъятием земельных участков, на которых они ранее располагались, для государственных или муниципальных нужд (далее также - инженерные сооружения), Публичный сервитут устанавливается в целях эксплуатации существующего объекта электросетевого хозяйства - ПС Пижанка 110/35/10 кВ с кадастровым номером 43:26:310101:348, срок действия публичного сервитута составляет 49 лет. Владелец публичного сервитута - ПАО «Россети Центр и Приволжье» (Кировская область, г. Киров, ул. Спасская, д. 51, secr@kr.mrsk-cp.ru) Срок публичного сервитута: продолжительность: 49 лет Владелец публичного сервитута: Юридическое лицо, зарегистрированное в Российской Федерации Публичное акционерное общество «Россети Центр и Приволжье» (ИНН: 5260200603, ОГРН: 1075260020043, адрес эл. почты: secr@kr.mrsk-cp.ru, почтовый адрес: 610000, Кировская область, г. Киров, ул. Спасская, д. 51).</p>






ТЕКСТОВОЕ ОПИСАНИЕ**местоположения границ населенных пунктов, территориальных зон**

Прохождение границы		Описание прохождения границы
от точки	до точки	
1	2	3
—	—	—

План границ объекта



Условные знаки и обозначения

- | | |
|---|---|
|  | - граница публичного сервитута |
|  | - характерные точки границы публичного сервитута |
|  | - граница кадастрового квартала |
| 43:26:310101 | - номер кадастрового квартала |
|  | - граница земельных участков по сведениям ЕГРН |
| 43:26:310101:46 | - кадастровый номер земельного участка |
| 43:26-6.5 | - реестровый номер ЗОУИТ |
|  | - границы охранной зоны объекта электросетевого хозяйства |

Масштаб 1:1 500