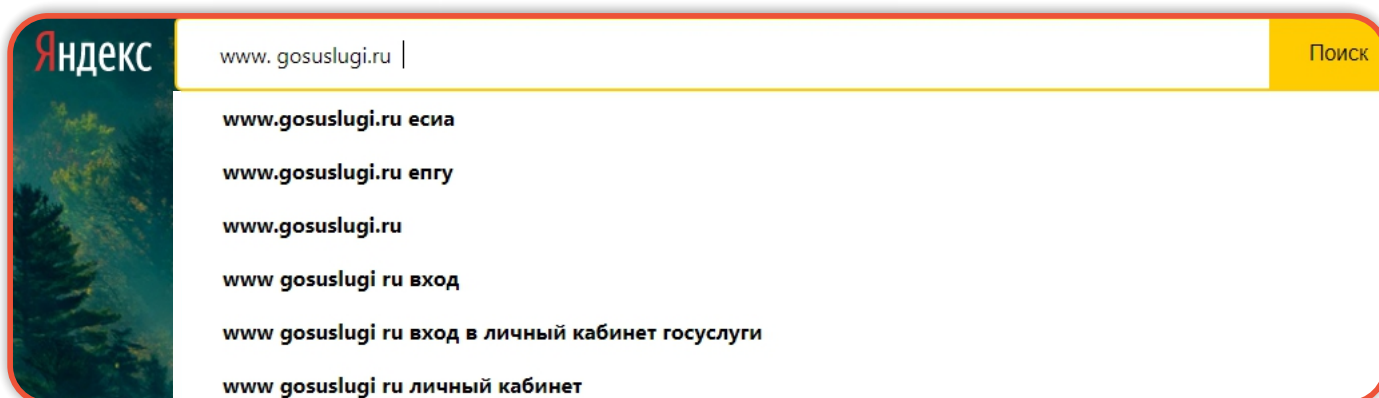


ВЫДАЧА РАЗРЕШЕНИЙ НА ПРАВО ВЫРУБКИ ЗЕЛЕННЫХ НАСАЖДЕНИЙ

Сроки оказания услуги: 17 рабочих дней



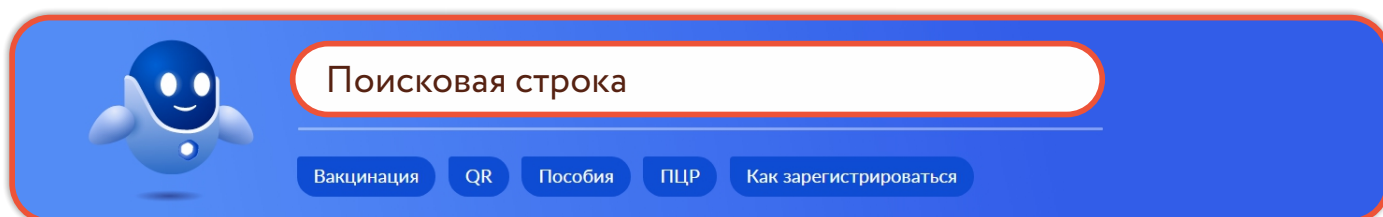
Введите в адресной строке
браузера **www.gosuslugi.ru**



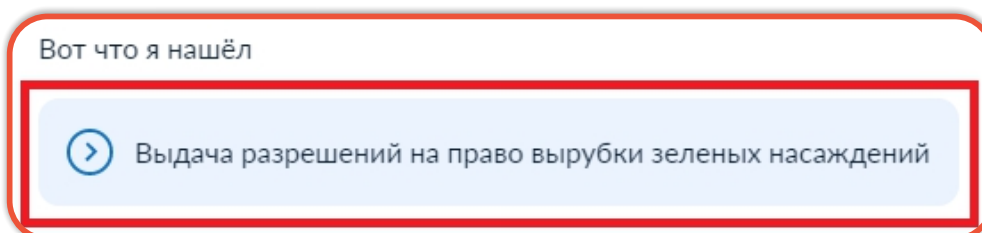
Выполните авторизацию на сайте с помощью
учетной записи ЕСИА
(Единая система идентификации и аутентификации)



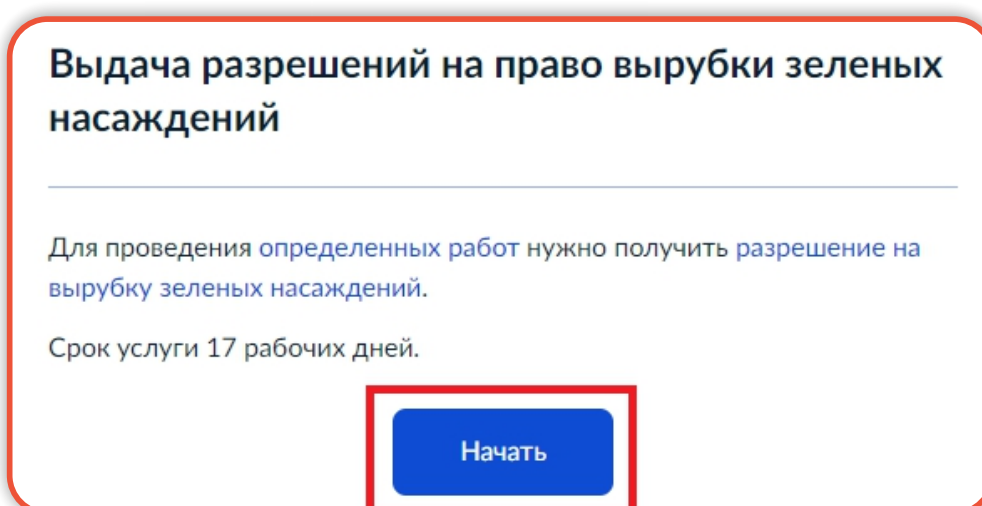
На главной странице сайта в поисковой строке наберите «Подготовка и утверждение документации»



Появится строка с услугой «Выдача разрешений на право вырубki зеленых насаждений». Нажмите на данную строку.



Ознакомьтесь с условиями подачи заявления и нажмите «Начать»





Укажите, кто подает заявление.
Например, «Заявитель»

Вы представитель заявителя или подаете заявление лично?

Заявитель	>
Представитель	>



Проверьте актуальность и правильность Ваших персональных данных. Если сведения указаны корректно, то нажмите кнопку «Верно»

Сведения о заявителе

Подать заявление

Дата рождения
20.05.1990

Паспорт гражданина РФ

Серия и номер
5000 000000

Дата выдачи
01.04.2016

Кем выдан
Управление ФМС России по Ленинградской области и Ленинградской области
г. Санкт-Петербург

Код подразделения
000000

[Изменить](#)

Верно

Если персональные данные
указаны неправильно,
то нажмите «Изменить».

Затем исправьте
неправильно указанные данные
и нажмите «Сохранить»

Сведения о заявителе

Дата рождения

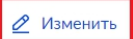
Паспорт гражданина РФ

Серия и номер

Дата выдачи

Кем выдан

Код подразделения



Верно

Место рождения

В точности как указано в паспорте

Пол

Мужской Женский

Серия и номер

Выдан

В точности как указано в паспорте

Код подразделения

Дата выдачи


Сохранить



**Проверьте корректность номера Вашего
мобильного телефона. Если номер указан
правильно, то нажмите кнопку «Верно»**

Контактный телефон заявителя

Контактный телефон



Верно

Если номер телефона указан неверно, то нажмите «Редактировать».

Контактный телефон заявителя

Контактный телефон
+7 (925) 744 24 47

[Редактировать](#)

Верно

Укажите новый номер. Дождитесь получения кода и введите данный код. Номер будет сохранен и также будет изменен в Вашей учетной записи.

Укажите новый контактный телефон

Обратите внимание!
Изменение телефона произойдет и в вашей учетной записи

Контактный телефон
+7 () - - - -

На этот номер будет отправлено СМС с кодом подтверждения

Получить код



Проверьте правильность указанной электронной почты. Если адрес почты указан верно, то нажмите соответствующую кнопку.

Если адрес электронной почты является неверным или неактуальным, то нажмите «Редактировать».

Электронная почта заявителя

Электронная почта

[Редактировать](#)

Верно

Электронная почта заявителя

Электронная почта

[Редактировать](#)

Верно



Введите адрес регистрации и нажмите «Верно»

Адрес регистрации заявителя

Адрес

> Уточнить адрес

Нет дома Нет квартиры

Верно



Укажите фактический адрес проживания заявителя и нажмите «Верно»

Фактический адрес проживания заявителя

Адрес

> Уточнить адрес

Нет дома Нет квартиры

Верно



Укажите кадастровый номер земельного участка и нажмите «Далее». Кадастровый номер должен иметь значение в формате: 2:2:4-7:1-9 символов

Сведения для оказания услуги

Кадастровый номер земельного участка

Кадастровый номер должен иметь значение в формате: 2:2:4-7:1-9 символов.
Например, 21:32:1234567:54321

Кадастровый номер земельного участка можно узнать, в том числе по условному номеру, на сайте Росреестра <https://rosreestr.gov.ru>, посредством сервиса «Справочная информация по объектам недвижимости в режиме online».

Далее



Загрузите документ с указанием кадастрового номера земельного участка, адреса (месторасположения) земельного участка, вида проведения работ, с указанием характеристик зеленых насаждений, подлежащих вырубке (породы, высоты, диаметра, и т. д.). Затем нажмите кнопку «Далее»

Перечетная ведомость

Загрузите документ с указанием кадастрового номера земельного участка, адреса (месторасположения) земельного участка, вида проведения работ, с указанием характеристик зеленых насаждений, подлежащих вырубке (породы, высоты, диаметра, и т.д.)

Для загрузки выберите файл с расширением PDF, DOC, DOCX, RAR, DOCX, ZIP, JPG, JPEG, PNG.
Максимально допустимый размер файла – 50 Мб.

PDF 131477.pdf | 0.1 Мб Удалить
Посмотреть

Перетащите файлы или выберите на компьютере
Выбрать ещё

Далее



Загрузите план (карту-схему) земельного участка с нанесением существующих зеленых насаждений, расположенных на земельном участке и подлежащих вырубке, оформленный в свободной форме. Затем нажмите «Далее»

Дендроплан

Загрузите план (карту-схему) земельного участка с нанесением существующих зеленых насаждений, расположенных на земельном участке и подлежащих вырубке, оформленный в свободной форме

Для загрузки выберите файл с расширением PDF, DOC, DOCX, RAR, DOCX, ZIP, JPG, JPEG, PNG.

Максимально допустимый размер файла – 50 Мб.

PDF 34645756877.pdf | 0,3 Мб Удалить
Посмотреть

Перетащите файлы или выберите на компьютере

[Выбрать ещё](#)

Далее



Выберите основание для вырубки зеленых насаждений. К примеру, «Проведение санитарных вырубок, реконструкция зеленых насаждений»

Какие основания для вырубки зеленых насаждений?

Строительство и реконструкция объекта капитального строительства >

Строительство (реконструкция) сетей инженерно-технического обеспечения, в том числе линейных объектов >

Снос (демонтаж) зданий, строений, сооружений >

Капитальный или текущий ремонт сетей инженерно-технического обеспечения, в том числе линейных объектов >

Восстановление светового режима в помещениях, затеняемых деревьями >

Устранение нарушений строительных, санитарных и иных норм и правил, вызванных произрастанием зеленых насаждений >

Проведение санитарных вырубок, реконструкция зеленых насаждений >



Уточните, требуется ли при проведении работ вскрытие твердого покрытия дорог и тротуаров

Если не требуется, то выбираем соответствующий вариант.

Требуется при проведении работ вскрытие твердого покрытия дорог и тротуаров?

Не требуется >

Требуется >

Если потребуется, то выбираем вариант «Требуется».

Требуется при проведении работ вскрытие твердого покрытия дорог и тротуаров?

Не требуется >

Требуется >

Далее система попросит дать ответ на следующий вопрос: «Работы проводятся на проезжей части?».

Если работы не проводятся на проезжей части, то выбираем вариант «Работы не затрагивают проезжую часть».

Работы проводятся на проезжей части?

Работы не затрагивают проезжую часть >

Работы проводятся на проезжей части >

Если работы проводятся на проезжей части, то выбираем соответствующую формулировку.

Работы проводятся на проезжей части?

Работы не затрагивают проезжую часть >

Работы проводятся на проезжей части >

Система попросит загрузить схему движения транспорта и пешеходов на период проведения работ на проезжей части.

Схема движения транспорта и пешеходов

Необходимо загрузить схему движения транспорта и пешеходов на период проведения работ на проезжей части. Схема должна содержать сведения о параметрах проезжей части и дорожных знаках, например, ширину проезжей части и пешеходных дорожек, сведения о наличии светофоров и др.

Для загрузки выберите файл с расширением PDF, DOC, DOCX, RAR, DOCX, ZIP, JPG, JPEG, PNG.
Максимально допустимый размер файла – 50 Мб.

PDF 34645756877.pdf | 0.3 Мб Удалить
Посмотреть

Перетащите файлы или выберите на компьютере
[Выбрать ещё](#)

Далее



Выберите подразделение и нажмите «Выбрать»

Выберите подразделение

киров

Администрация города Кирова

Адрес
ул. Воровского, 39, Киров, Кировская область, 610000

Наименование
Администрация города Кирова

Выбрать

Администрация города Слободского

Администрация городского округа города Котельнич Кировской области

Администрация Даровского муниципального района Кировской области



Выберите способ получения услуги



Следите за изменением статуса заявления в личном кабинете

Способ получения результата предоставления услуги

Электронный результат предоставления услуги будет предоставлен в Ваш личный кабинет на ЕПГУ.

Получить дополнительно результат на бумажном носителе

Подать заявление

Обзор

Мои заявления **1**

Документы и данные

Госпочта

Согласия

Настройки

Войти как организация

Выйти