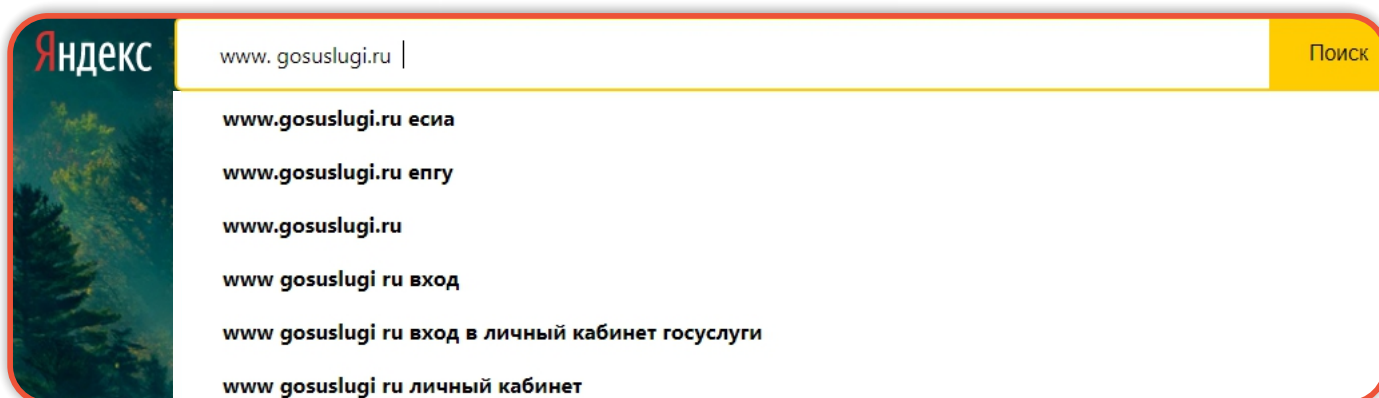


ПРЕДВАРИТЕЛЬНОЕ СОГЛАСОВАНИЕ ПРЕДОСТАВЛЕНИЯ ЗЕМЕЛЬНОГО УЧАСТКА

Сроки оказания услуги: 15 рабочих дней



Введите в адресной строке
браузера **www.gosuslugi.ru**



Выполните авторизацию на сайте с помощью
учетной записи ЕСИА
(Единая система идентификации и аутентификации)

госуслуги

1. ЛОГИН — номер мобильного телефона,
адрес электронной почты, СНИЛС

2. ПАРОЛЬ - который Вы придумали сами

Восстановить ↓ 3. Нажмите **ВОЙТИ**

Войти

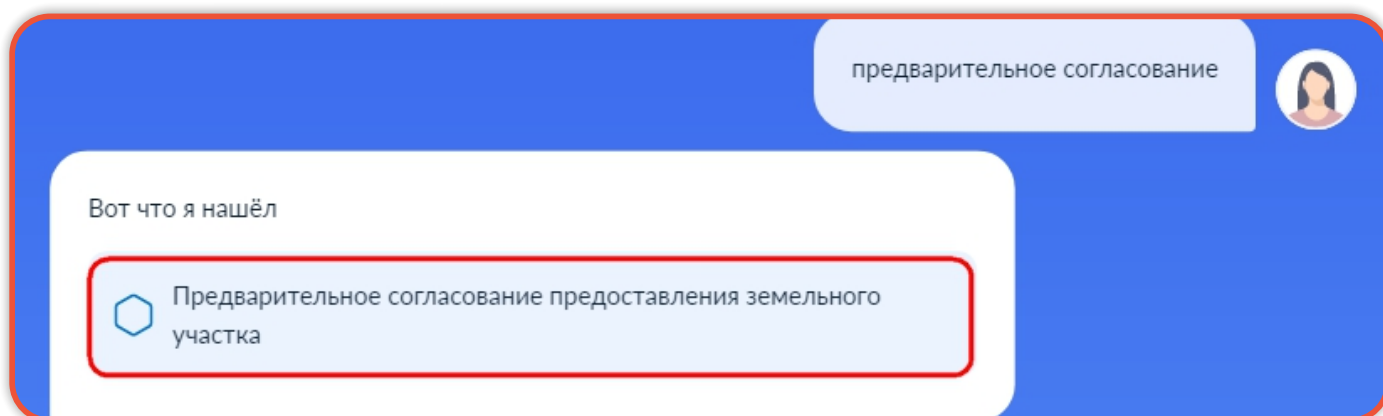
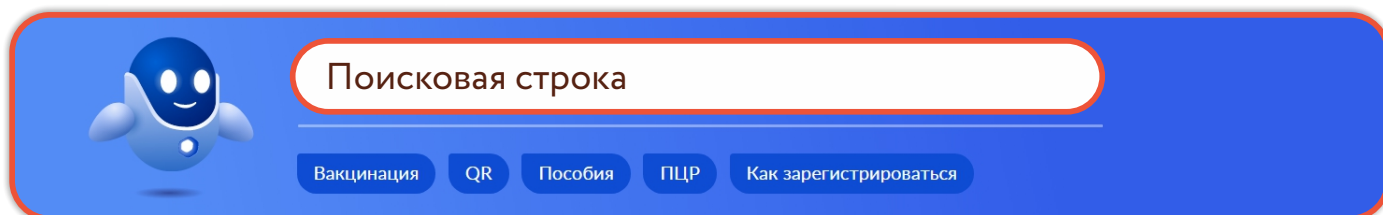
Войти с электронной подписью

[Не удаётся войти?](#)

[Зарегистрироваться](#)



На главной странице сайта в поисковой строке наберите «Предварительное согласование» и выберите из списка «Предварительное согласование предоставления земельного участка»



Ознакомьтесь с условиями подачи заявления и нажмите «Начать»

Предварительное согласование предоставления земельного участка

Отдельные категории лиц имеют право предварительно согласовать предоставление земельного участка для последующего получения участка без проведения торгов в аренду, собственность за плату, собственность бесплатно, безвозмездное пользование и постоянное (бессрочное) пользование.

Срок услуги 15 рабочих дней.

Результатом услуги является решение о предварительном согласовании предоставления земельного участка в форме электронного документа.

Начать



Выберите цель обращения

Цель обращения?

Предоставление земельного участка в аренду >

Предоставление земельного участка в собственность за плату >

Предоставление земельного участка в безвозмездное пользование >

Предоставление земельного участка в постоянное (бессрочное) пользование >

Предоставление в собственность бесплатно >



Выберите кто обращается за услугой

Кто обращается за услугой?

Заявитель >

Представитель >



Проверьте актуальность Ваших персональных данных и если все правильно, нажмите «Верно»

Сведения о заявителе

Иванов Иван Иванович

Дата рождения
01.01.1990

Паспорт гражданина РФ

Серия и номер
0000 000000

Дата выдачи
01.01.2010

Кем выдан
Управление ФМС России по Калининградской области в Калининградском районе
Калининград

Код подразделения
00000

[✎ Изменить](#)

Верно



Проверьте корректность номера Вашего мобильного телефона, если данные верны, нажмите «Верно»

Контактный телефон заявителя

— Нашли ошибку?
Измените данные в личном кабинете

Контактный телефон
+7 900 123 45 67 89

Верно

9 ШАГ

Проверьте адрес электронной почты и нажмите «Верно»

Электронная почта заявителя

— Нашли ошибку?
Измените данные в личном кабинете

Электронная почта
[input type="text"/>

Верно

10 ШАГ

Введите адрес регистрации и нажмите «Верно»

Адрес регистрации заявителя

Адрес
[input type="text"/>

> Уточнить адрес

Нет дома Нет квартиры

Верно

11 ШАГ

Введите адрес фактического проживания и нажмите «Верно»

Фактический адрес проживания заявителя

Адрес
[input type="text"/>

> Уточнить адрес

Нет дома Нет квартиры

Верно



Выберите к какой категории Вы относитесь
и нажмите «Далее»

К какой категории относится заявитель?

Арендатор земельного участка

Далее



Выберите к какой категории арендатора Вы относитесь

К какой категории арендатора относится
заявитель?

Арендатор участка, имеющий право на заключение нового
договора аренды

Арендатор участка из которого образован испрашиваемый
участок

Арендатор участка, предназначенного для ведения
сельскохозяйственного производства

Арендатор участка, предоставленного для комплексного
освоения территории, из которого образован испрашиваемый
участок



Укажите зарегистрирован ли договор аренды земельного участка в ЕГРН

Договор аренды земельного участка
зарегистрирован в ЕГРН?

Договор зарегистрирован в ЕГРН



Договор не зарегистрирован в ЕГРН



Выберите на основании какого документа
формируется земельный участок

На основании какого документа формируется
земельный участок?

Схема расположения земельного участка



Утверждённый проект межевания территории





Загрузите необходимые документы и нажмите «Далее»

Загрузите документы

Схема расположения участка на кадастровом плане территории
 Необходимо загрузить схему расположения участка на кадастровом
 плане территории
 Для загрузки выберите файл с расширением *.JPG, *.JPEG, *.BMP, *.PNG,
 *.PDF, *.RAR, *.ZIP.
 Максимально допустимый размер файла – 50 Мб.

PDF
1.pdf | 0.2 Мб

[Удалить](#)

[Посмотреть](#)

Перетащите файлы или выберите на компьютере

[📎 Выбрать ещё](#)

Далее



Выберите подразделение, предоставляющее услугу и нажмите «Выбрать»

Выберите подразделение

Администрация
Вятскополянского района

Адрес
 ул. Гагарина 28, Вятские Поляны, Кировская
 область, 612964

Наименование
 Администрация Вятскополянского района
 Кировской области

Выбрать



Укажите способ получения услуги
и нажмите «Подать заявление»

Укажите способ получения результата предоставления услуги

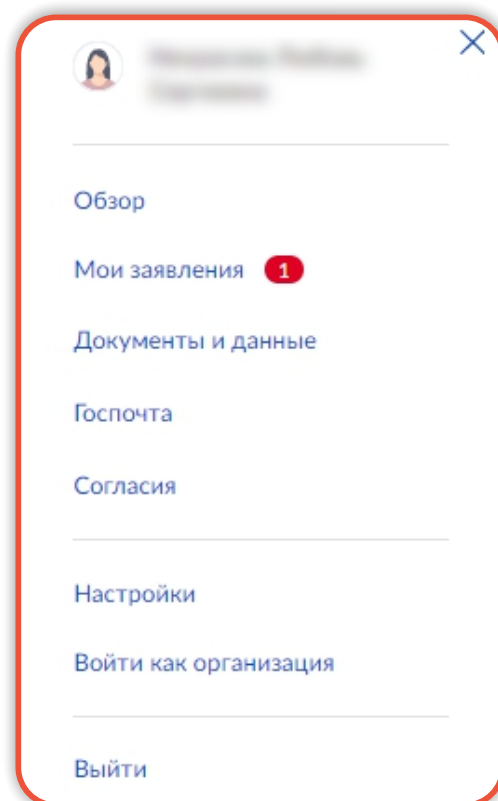
Электронный результат предоставления услуги будет предоставлен в
Ваш личный кабинет на ЕПГУ.

Получить дополнительно результат на бумажном носителе

Подать заявление



Следите за изменением
статуса заявления
в личном кабинете



Результатом услуги является решение
о предварительном согласовании
предоставления земельного участка
в форме электронного документа.